



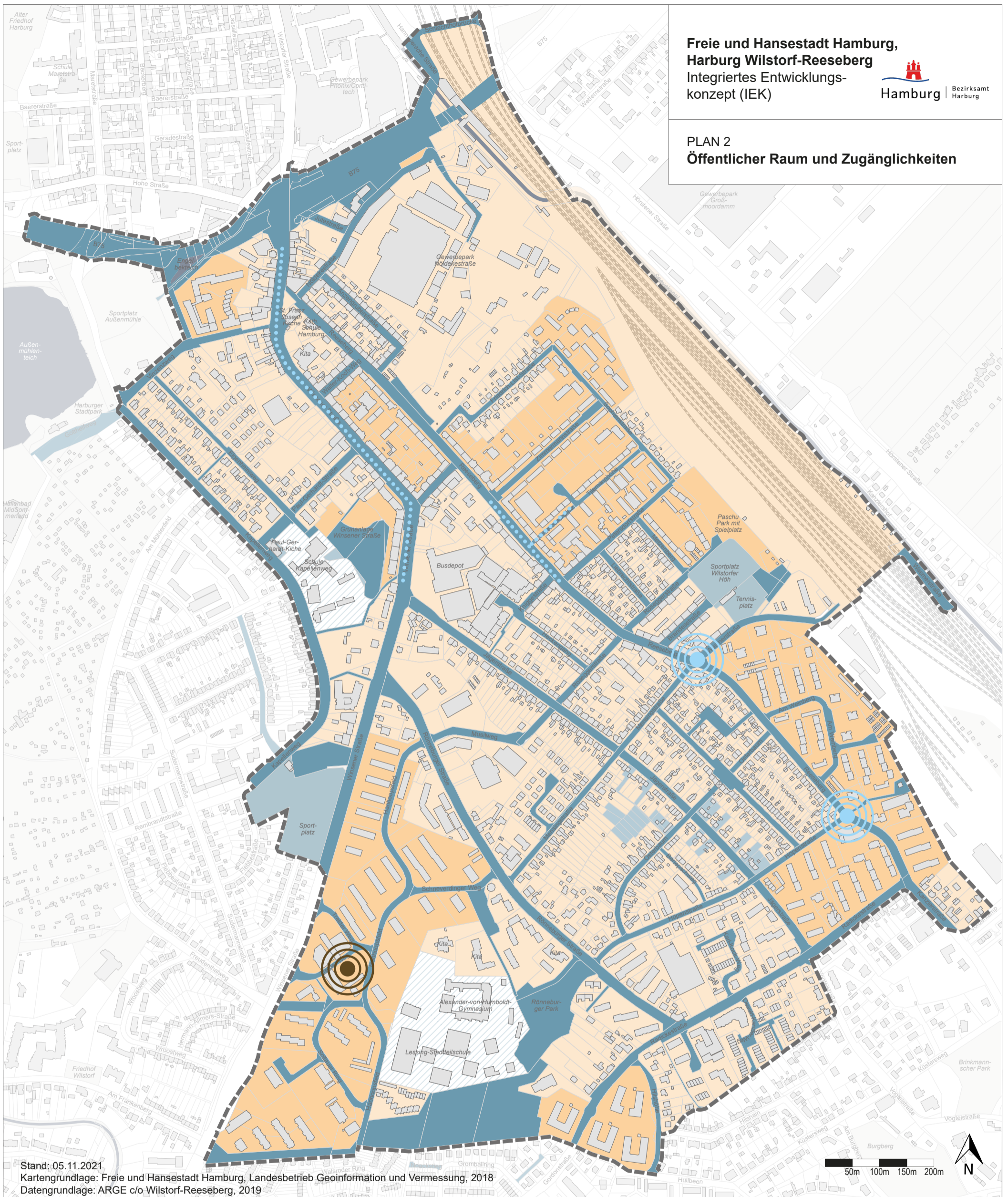
Stand: 05.11.2021
Kartengrundlage: Freie und Hansestadt Hamburg, Landesbetrieb Geoinformation und Vermessung, 2018

50m 100m 150m 200m



Legende

- Gebäude
- Flurstück
- öffentliche Grünfläche
- halböffentliche Grünfläche
- Straße
- Wasser
- Bahngleis
- Gebietsabgrenzung

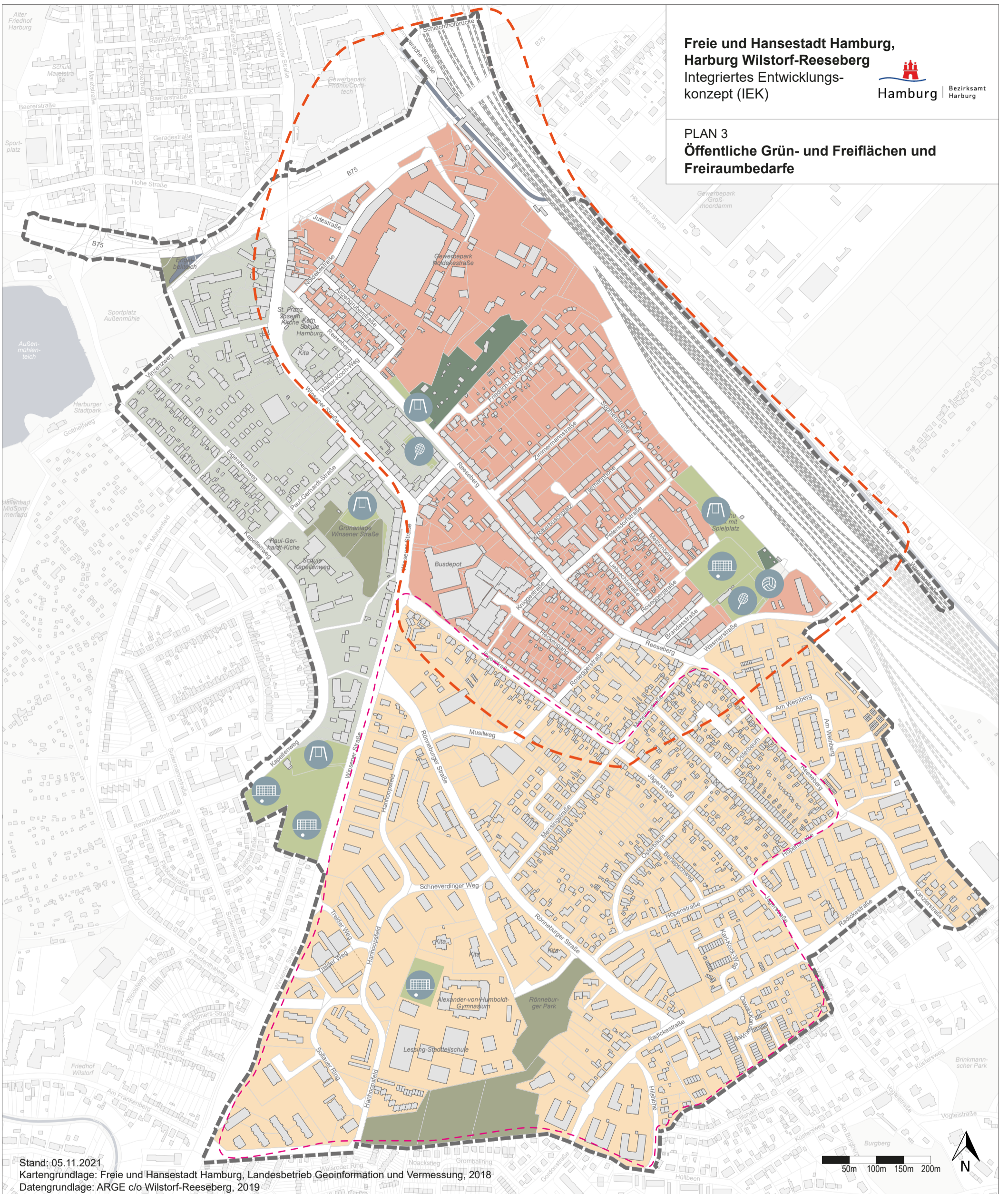


Stand: 05.11.2021
Kartengrundlage: Freie und Hansestadt Hamburg, Landesbetrieb Geoinformation und Vermessung, 2018
Datengrundlage: ARGE c/o Wilstorf-Reeseberg, 2019

Legende














- Zugänglicher öffentlicher Raum
- Unzugänglicher öffentlicher Raum
- Unzugänglicher halb-öffentlicher Raum
- Zugänglicher privater Raum
- Unzugänglicher privater Raum
- Fördergebietsgrenze
- Aktiver Straßen- und Platzraum auf zugänglichem öffentlichen Raum
- Aktiver Straßen- und Platzraum auf zugänglichem privaten Raum

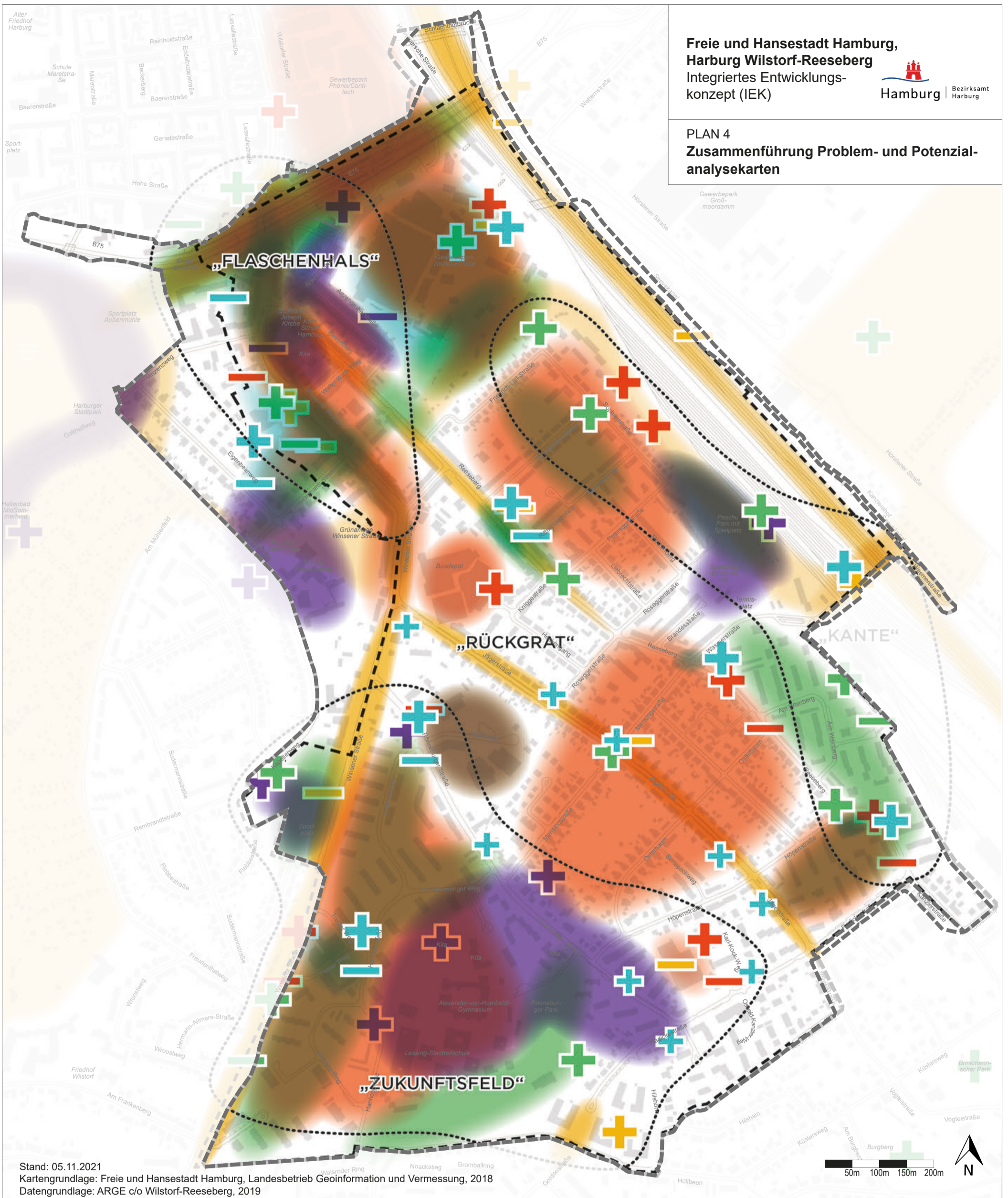
PLAN 3
Öffentliche Grün- und Freiflächen und
Freiraumbedarfe



Stand: 05.11.2021
Kartengrundlage: Freie und Hansestadt Hamburg, Landesbetrieb Geoinformation und Vermessung, 2018
Datengrundlage: ARGE c/o Wilstorf-Reeseberg, 2019

Legende

- | | | |
|---|---|---|
|  Parkanlage |  Beachvolleyballplatz |  Prioritärer Handlungsraum gemäß Freiraumbedarfsanalyse |
|  Kleingartenfläche |  Sehr hoher Bedarf an öffentlichen Grün- und Freiflächen |  Bereiche mit deutlicher Verschlechterung der Freiraumversorgung durch Nachverdichtung |
|  Spiel- und Sportfläche |  Geringer Bedarf an öffentlichen Grün- und Freiflächen | |
|  Spielplatz |  Kein Bedarf an öffentlichen Grün- und Freiflächen | |
|  Fußballplatz |  Fördergebietsgrenze | |
|  Tennisplatz | | |



Stand: 05.11.2021
Kartengrundlage: Freie und Hansestadt Hamburg, Landesbetrieb Geoinformation und Vermessung, 2018
Datengrundlage: ARGE c/o Wilstorf-Reeseberg, 2019

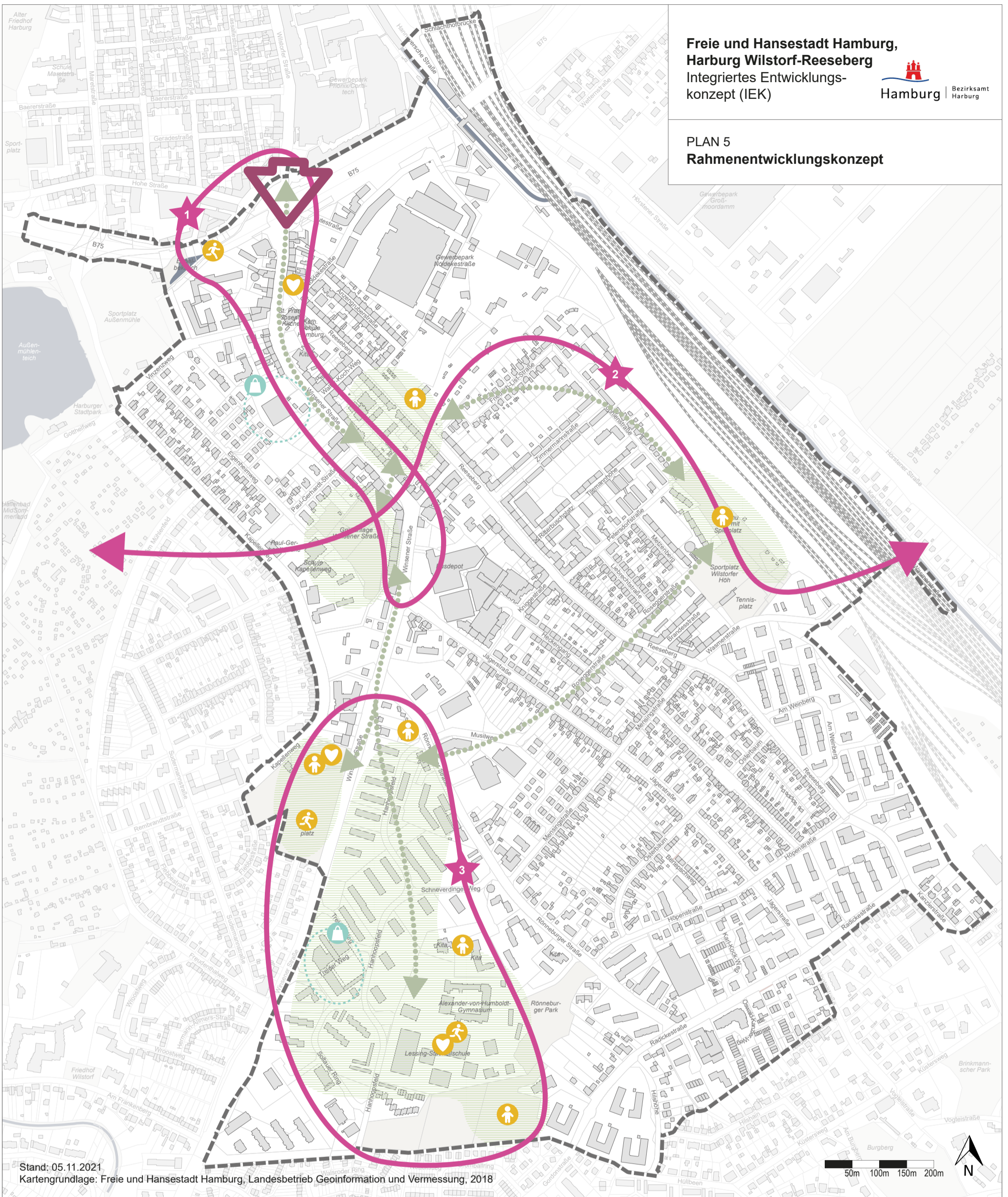
Legende

- Probleme
- Potenziale
- Räumliche Schwerpunkte

- STÄDTEBAU UND WOHNEN**
- ÖFFENTLICHER RAUM UND PRIVATE FREIRÄUME**
- VERKEHR, EMISSIONEN UND VERNETZUNG**
- LOKALE ÖKONOMIE**
- FAMILIENFÖRDERUNG; SOZIALES/ SENIORENARBEIT/ INKLUSION**

Ergänzung BIG Städtebau





- Fördergebietsgrenze






Stand: 05.11.2021

Kartengrundlage: Freie und Hansestadt Hamburg, Landesbetrieb Geoinformation und Vermessung, 2018




Legende

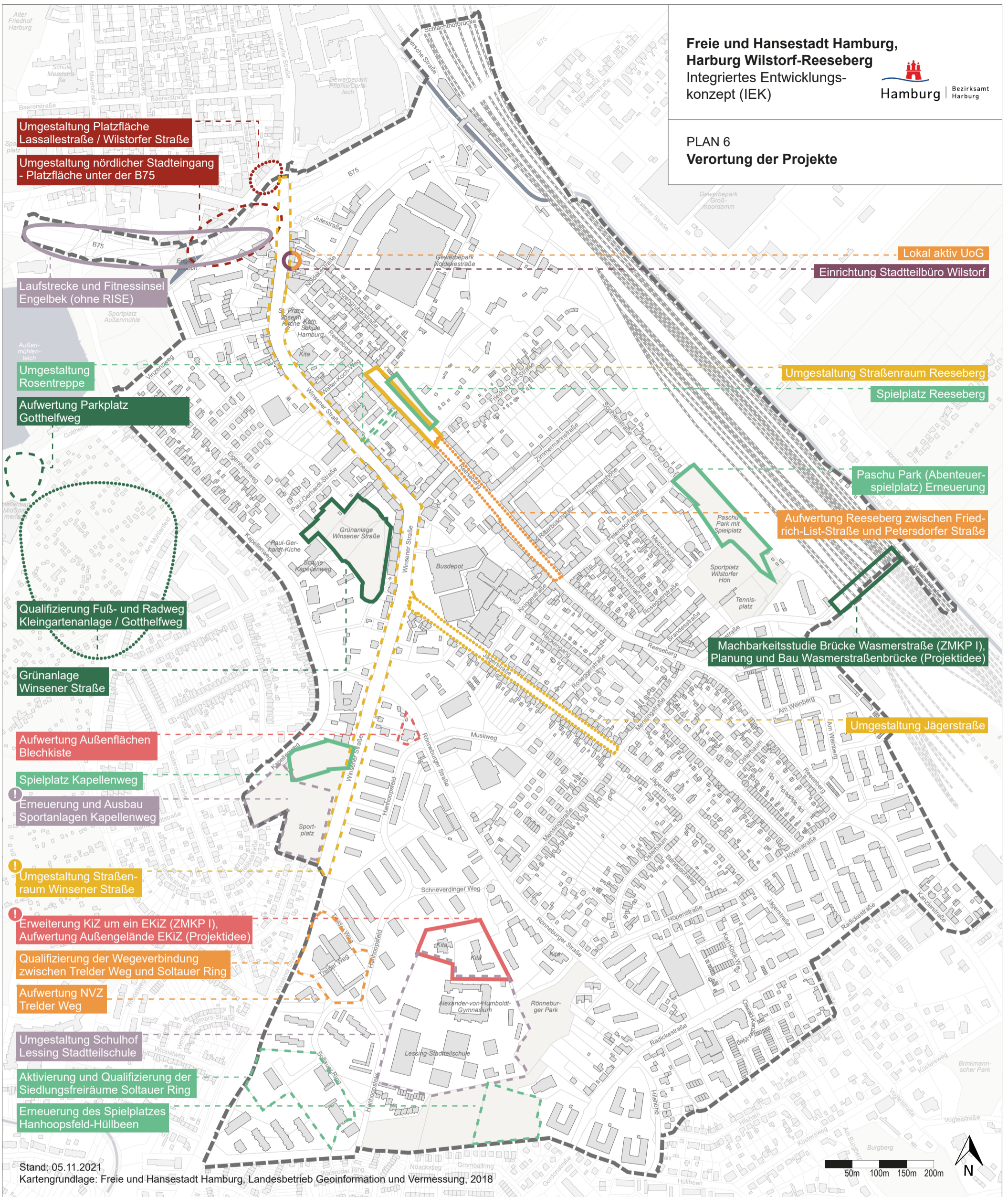
-  Qualifizierung stadtbildprägende Freiflächen, öffentliche und halböffentliche Grünflächen, Schulhöfe
-  Verknüpfung von Grünräumen, Stärkung von Wegeverbindungen
-  Stärkung des Stadteingangs
-  Stärkung von Nahversorgung und Handel

Entwicklungsräume

-  **1** Stadteingang Wilstorf
Aufwertung des öffentlichen Raums, Nutzungsintensivierung, Stärkung Fuß- und Radverkehr
-  **2** Grüner Ring
Verknüpfung übergeordneter Freiräume
-  **3** Hanhoopsfeld und Schulen
Stärkung von Begegnungsorten im (halb)öffentlichen Raum und in sozialen Infrastrukturen

Ausbau und Qualifizierung sozialer Infrastruktur

-  Begegnung
-  Kinder, Jugendliche
-  Sport und Freizeit



Umgestaltung Platzfläche
Lassallestraße / Wilstorfer Straße

Umgestaltung nördlicher Stadteingang
- Platzfläche unter der B75

Laufstrecke und Fitnessinsel
Engelbek (ohne RISE)

Umgestaltung
Rosentreppe

Aufwertung Parkplatz
Gotthelfweg

Qualifizierung Fuß- und Radweg
Kleingartenanlage / Gotthelfweg

Grünanlage
Winsener Straße

Aufwertung Außenflächen
Blechkiste

Spielplatz Kapellenweg

Erneuerung und Ausbau
Sportanlagen Kapellenweg

Umgestaltung Straßen-
raum Winsener Straße

Erweiterung KiZ um ein EKIZ (ZMKP I),
Aufwertung Außengelände EKIZ (Projektidee)

Qualifizierung der Wegeverbindung
zwischen Trelder Weg und Soltauer Ring

Aufwertung NVZ
Trelder Weg

Umgestaltung Schulhof
Lessing Stadtteilschule

Aktivierung und Qualifizierung der
Siedlungsfreiräume Soltauer Ring

Erneuerung des Spielplatzes
Hanhoopsfeld-Hüllbeen

Lokal aktiv UoG

Einrichtung Stadtteilbüro Wilstorf

Umgestaltung Straßenraum Reeseberg

Spielplatz Reeseberg

Paschu Park (Abenteuer-
spielplatz) Erneuerung

Aufwertung Reeseberg zwischen Fried-
rich-List-Straße und Petersdorfer Straße

Machbarkeitsstudie Brücke Wasmerstraße (ZMKP I),
Planung und Bau Wasmerstraßenbrücke (Projektidee)

Umgestaltung Jägerstraße

Stand: 05.11.2021
Kartengrundlage: Freie und Hansestadt Hamburg, Landesbetrieb Geoinformation und Vermessung, 2018

50m 100m 150m 200m



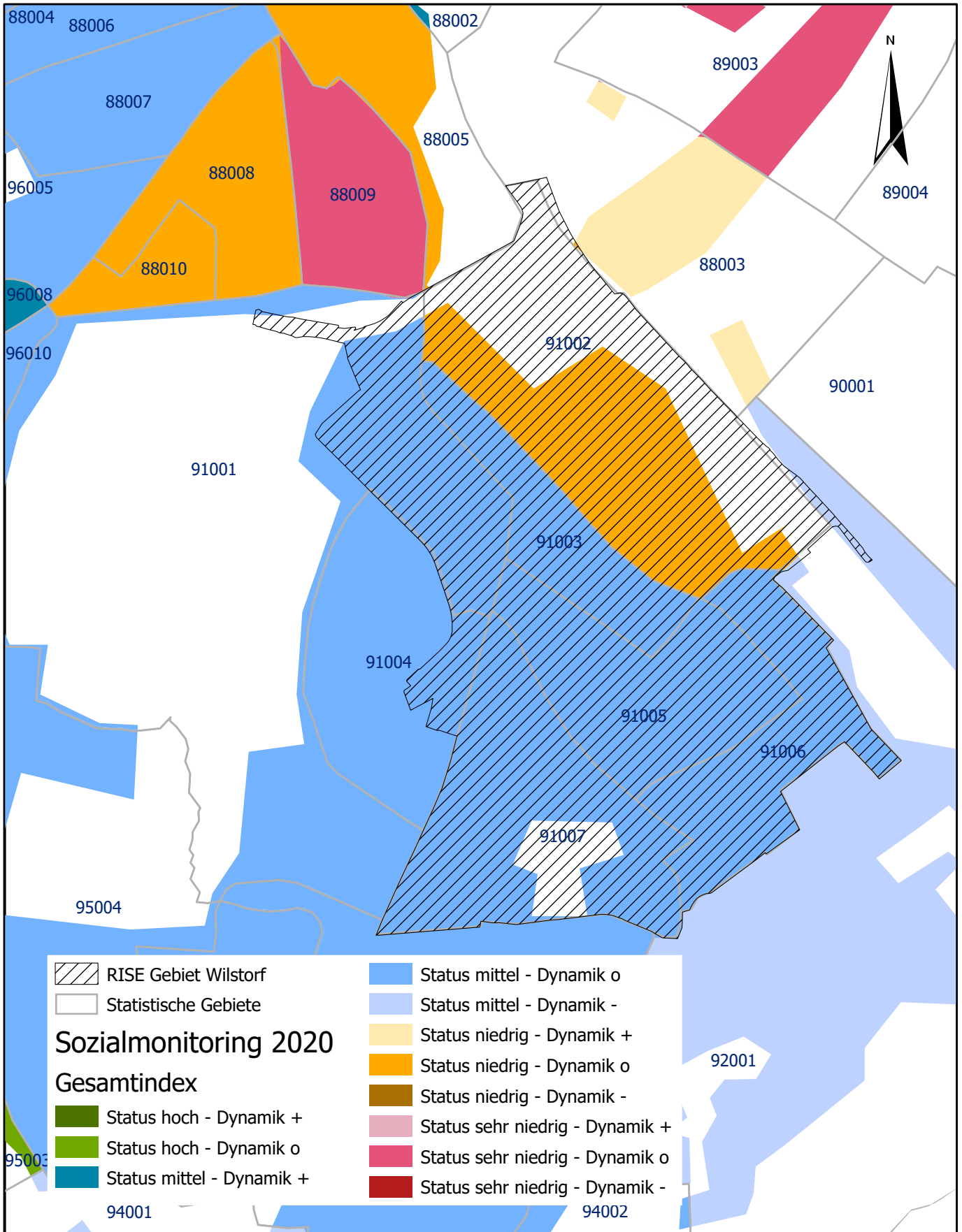
Legende

- Städtebauliche Strukturen
- Klimaschutz / Klimaanpassung / Grüne Infrastruktur
- ZMKP I
- Wohnumfeld / öffentlicher Raum
- Sport und Bewegung
- ZMKP II
- Soziales / Inklusion
- Beteiligung und Aktivierung / Lokale Partnerschaften / Vernetzung
- Mobilität
- Projektidee
- Zentren / Lokale Ökonomie
- Schlüsselprojekt

RISE Sozialmonitoring 2020

Gesamtindex

Erstellt am: 24.09.2021



0 540.661,681.323,2 2.162.646,4 3.243.969,6 4.325.292,8
Meter